

World
Village
collection

THE TIME & SPACE

"La France vue du ciel"

GUILLAUME LASSIAT

*“A celles et ceux qui ont su garder
leur regard d'enfant”*

Depuis ma plus tendre enfance je baigne dans le monde de l'aviation. Chaque vol a toujours été émouvant, magique. Cette impression d'évoluer dans un élément bien différent de celui dans lequel nous vivons et qui ne nous est pas coutumier. D'appréhender sous un autre angle la beauté du monde qui nous entoure, tout en réalisant que nous ne sommes que bien peu face à la puissance de la nature.

En 2018, grâce de nombreux amis pilotes professionnels ou amateurs, avion comme hélicoptère. J'ai entrepris de réaliser un projet photographique condensant les étapes fortes d'un tour de France par le ciel que je vous propose de découvrir à travers ces pages. Peut-être que certains s'en inspireront pour réaliser à leur tour certaines de ces étapes.

En gardant l'espoir que vous les regarderez avec la même candeur que lorsque j'ai appuyé sur le déclencheur.

Sommaire

Les plus beaux itinéraires que vous allez découvrir sont organisés par thématique. Le nombre de photographies étant conséquent, parmi environ 7000 clichés sur ce projet de 25 vols uniques, des choix esthétiques ont été réalisés. La quasi totalité des photographies sont géolocalisées pour vous permettre de les découvrir par vous même.

Paris


Page 6 - 15

La France et son architecture

Page 16 - 31

La France des paysages

Page 32 - 61



Itineraire suivi en EC 145 au départ de l'altiport de Courchevel vers la région de la Haute Savoie.

N 45°23'49" - E 06°38'07"

Paris

Comme beaucoup de choses, tout commence à Paris, pour des raisons de logistique et le côté magique de cette ville. Photographier Paris par le ciel est une rare expérience. Cette ville étant interdit au survol des aéronefs à une certaine altitude celle-ci étant en classe A. Seule exception deux couloirs aériens dédiés aux hélicoptères à destination de Issy-les-moulineaux. J'ai donc pris le parti de lui accorder un chapitre à part entière.

Tour Eiffel • N 48°51'29" - E 02°17'40"







TIME & SPACE

LE FRAYE TOUT D'UN CIEL

Les Invalides • N 48°51'29" - E 02°17'40"




Notre Dame de Paris • N 48°51'10" - E 02°19'59"





EC 135 P2 F-GYED • Cockpit d'un EC 135 en transit vers Paris



Sortie Est Paris Bercy • Vue aérienne de la Seine et de Paris

Couloir de transit hélicoptère • Vue aérienne de la tour Eiffel et de la tour Montparnasse



Les France et son architecture

Il y a quelque chose de magique à découvrir la France, et particulièrement son Architecture que l'on nous envie à travers le monde. Par le ciel on comprend davantage le travail réalisé par les Architectes. Les jardins à la Française sont l'une des splendeurs de notre patrimoine historique également. L'entretien méticuleux de nombreux sites en font un plaisir pour les yeux.



Chateau de Chenonceau • N 47°19'28" - E 01°04'13"

Chateau de Chambord • N 47°36'57" - E 01°31'02"



Ciel de traine • Vol à travers l'Ouest Parisien durant le mois d'Août





Château du Champ de Bataille • N 49°10'05" - E 00°51'33"

“L'imagination dispose de tout; elle fait la **beauté**, la justice et le bonheur qui est **le tout du monde**”

Blaise Pascal - Les pensées



TIME & SPACE

LA FRANCE VUE DU CIEL

Mont Saint-Michel • N 48°38'08" - O 01°30'37"



La Baie du Mont Saint-Michel • N 48°38'08" - O 01°30'37"



Mont Saint-Michel • N 48°38'08" - O 01°30'37"





La Pagode de Chanteloup • N 47°23'27" - E 00°58'12"



Chateau de propriétaire • Dans l'Est de la France



Vue aérienne de la Loire • Altitude 5000ft QNH

“Quand un **hasard**
éveille l'**amour**, tout
s'ordonne dans
l'homme selon cet
amour, et l'amour lui
apporte **le sentiment**
de l'étendue.”

Antoine de St Exupery • Terre des Hommes

Les France des paysages

Quelques soit la saison, quelque soit l'endroit, notre chère France revête de nombreux visage. Un des pays que les étrangers prennent plaisir à découvrir. Il est vrai qu'en prenant de la hauteur on se rend rapidement compte que quelques soit les régions chacunes a son caractère propre. Des falaises de la côte ouest du côté de la Manche aux dunes à perte de vue sur la façade Atlantique, tout comme le relief tortueux des chaines montagneuse des Alpes.

En prenant de la hauteur d'année en année, j'ai pu réaliser que cet écosystème est fragile, autant qu'il est magnifique. Et l'un de mes profonds désir serait que ces photographie soient aussi fidèles d'ici une dizaine d'années.



Champs d'Eoliennes • Dans le Nord de la France



Barrage de Pierre-Percée • N 48°28'07" - E 01°55'56"



Vue aeriennne des Vosges • Dans l'Est de la France




Vue interieur cockpit de R44 Raven II • Dans les environs de Sarlat

“Faire du **ciel** le plus bel
endroit de la **Terre** ”

Slogan de la compagnie Air France • Cocorico





Vue aeriennne des falaises d'Étretat • N 49°42'26" - E 00°12'11"



Vue cockpit d'Aquila AT01 au dessus des falaises d'Étretat • N 49°42'26" - E 00°12'11"



Vue aerielle des falaises d'Étretat • N 49°42'26" - E 00°12'11"

“Dans les airs une **machine**
cesse d’être un assemblage
mécanique; elle s’anime et
exprime le **tempérament du**
pilote.”

Captaine Ross Smith • Pilote



Passage basse altitude d'un PA18H • Au dessus du lac de Biscarosse



Amerrissage d'un PA18H • Lac de Biscarosse



Phare de Cordouan • N 45°35'05" - O 01°10'16"



Baie d'Arcachon, Banc d'Arguin • N 44°35'13" - O 01°15'06"

“The clock is running.
Make the most of today.
Time waits for no man.
Yesterday is history.
Tomorrow is a mystery.
Today is a **gift**.
That’s why it is called the
present.”

Alice Morse Earle



La Rochelle et son pont reliant l'île de Ré • N 46°08'52" - O 01°15'27"



Vol au dessus du Lac d'Annecy • N 45°48'53" - E 06°12'57"



Vol Montagne en Savoie • N 45°35'32" - E 06°31'39"



TIME & SPACE

LA FRANCE VUE DU CIEL

Vol Montagne vers le Mont Blanc • N 45°49'57" - E 06°51'54"



Vol Montagne en Savoie à Courchevel • N 45°23'32" - E 06°38'40"

“ L’intelligence
ne vaut qu’au
service de l’**Amour** ”

Antoine de St Exupery • Pilote de Guerre



TIME & SPACE

LA FRANCE VUE DU CIEL

Ecureuil AS350 B2 à l'altiport de Courchevel • N 45°23'32" - E 06°38'40"



Domaine hors piste de Courchevel • N 45°23'32" - E 06°38'40"



Vol Montagne • N 45°42'23" - E 06°36'32"

Remerciements

J'aimerais remercier quelques structures qui m'ont permis de réaliser ces clichés et ce projet photographique :

SAF Hélicoptère, l'ATCF Aero Touring Club de France, Aquitaine Hydravion.

Ainsi que les pilotes licenciés professionnels ou privés avec qui j'ai eu le plaisir de voler :

Romain Prudhomme
Jeremery Velardo
Romain Olivet
Pierre -André Laporte
Daniel Marquis
Bruno Jankowiak
Philippe Tossan
Christophe Lassiati

Et sans qui cet ouvrage ne pourrait exister.

World
Village
collection

THE TIME & SPACE

"La France vue du ciel"

Chaque vol a toujours été émouvant, magique.
Cette impression d'évoluer dans un élément
bien différent de celui dans lequel nous vivons
et qui ne nous est pas coutumier.
D'appréhender sous un autre angle la beauté
du monde qui nous entoure, tout en réalisant
que nous ne sommes que bien peu face à la
puissance de la nature.

GUILLAUME LASSIAT